



TRIPPER

KRUŠNOHORSKÁ TRIPPER RALLYE #01

Rallye #001



4 hod.



150 km



15 úkolů



1-3



3x



3x

Velká orientační hra v jedné stopě



#01

KRUŠNOHORSKÁ

ERZGEBIRGE

**TRIPPER
RALLYE**



Krušné hory

KRUŠNOHORSKÁ TRIPPER RALLYE

Vítejte na startu první etapy Krušnohorské Rallye #01. Stejně jako na nejslavnějších rallye budete i zde muset překonávat překážky a nástrahy cest, plnit úkoly a absolvovat několik etap a přejezdů mezi nimi, abyste na konci úspěšně dorazili do cíle. Trasu jsme pro vás připravili tak, abyste se něco zajímavého dozvěděli o místech, kterými budete projíždět, abyste se mohli pokochat dech beroucími výhledy z Krušných hor a hlavně abyste si užili parádní poježdění v jedné stopě.

Pěkný zážitek a bez nehody.

Datum:



Čas startu:



Čas dokončení:



Počasí:



Účastníci výpravy:



.....

.....

.....

.....

.....

místo pro nalepení
absolventské vizitky

CO BUDETE POTŘEBOVAT

K plnění úkolů budete potřebovat pouze tužku a dobrou náladu. K dosažení cíle není potřeba mapy, mobilního telefonu ani navigace.

JAK POUŽÍVAT TRIPPER

Výlet je sestaven jako řada zastavení na zajímavých místech, kdy znáte pouze místo startu. K dalším zastávkám si již musíte cestu vybojovat v hádankách, úkolech a rébusech. Pokud úspěšně zdoláte všechny nástrahy celé trasy, budete mít v ruce dostatek indicíí k dosažení cíle a nalezení pokladu.

Myšlenkou výletu je hledání, objevování a s tím i související bloudění. Nenajdete-li nějaký bod či indicii hned nezoufejte a pokračujte v cestě, která vám odpověď možná sama napoví.

Pokud nepůjde indicii vyluštit nebo si nebudete vědět rady nezoufejte. Zavolejte nám na tel. 608 975 563. Rádi vám poradíme.



TRASA

#00

Toto pole slouží k navigaci a k přesunu mezi jednotlivými zastávkami.



ÚKOL

#00

V tomto poli na vás čekají úkoly, hádanky a rébusy, které musíte vyřešit, abyste mohli pokračovat dále.



INFO

#00

V tomto poli se dozvíte něco zajímavého k místu kde se právě nacházíte.



SELFIE POINT

#00

Zajímavé místo k vyfocení, které zároveň slouží k přihlášení se do soutěže.

**Chcete vědět více o připravovaných moto-trasách?
Přidejte si nás na Facebook www.facebook.com/tripper.cz**




**ETAPA 1 – START**

#01

Hasičské muzeum v Krupce.
Husitská 93/42, 417 41 Krupka.

GPS: 50.6857233N, 13.8562894E

...a jedeme!**TRASA**

5 km

#02

Pokračujte 5 km vzhůru
serpentýnami na hřeben hor,
poté zahněte vpravo a zastavte
u červené budovy s bílou věží.

**ÚKOL**

#04

Zjistěte, kdy byla rozhledna
postavena:

- a) 1857
- b) 1957





TRASA

7,8 km #05

Pokračujte do Fojtovic a dejte se podle odpovědi z předchozího úkolu:

- Po hlavní silnici vlevo.
Po 6 km zastavte u kostela po levé straně.
- Po vedlejší silnici vpravo.
Po 6 km zastavte u kostela po pravé straně.




ETAPA 1 – CÍL

#07

Cíl etapy 1 je na čerpačí stanici...
Teď si užijete jízdu...

...a jedeme!



TRASA

1,9 km #06

Pokračujte na křižovatku,



8

ALTENBERG

650 m





Pokračujte směrem
na Moldavu 9,5 km

(na 8. km)



Pokračujte 4,4 km na



Dále 7,3 km na



Konec přejezdu.
Čeká vás další etapa.






ETAPA 2 – START

#08

Po krátké přestávce se připravte na další etapu.

...a jedeme!



VÍTE, ŽE ...

#09

... toto vodní dílo je Jedinou pilířovou přehradní nádrží v České republice? Byla vybudována na Flájském potoce s datem dokončení v roce 1963. V dnešní době slouží jako zásobárna vody a hydroenergetickým účelům. Její hráz je vysoká 56 m a dlouhá 416 m.



ÚKOL

#10

Vyluštěte jakým směrem pojedete na další křižovatce.

. - . . / .. / - / . . . - / .. /
- . / - - - / . . . -



A -- | B -- | C -- | D -- | E. | F -- | G -- |
H ... | CH ---- | I .. | J. --- | K -- | L -- |
M -- | N - | O --- | P -- | Q --- | R -- |
S ... | T - | U .. | V ... | W -- |
X -- | Y -- | Z -- |
1. ---- | 2. ---- | 3. ---- | 4. ---- | 5. ---- |
6. ---- | 7. ---- | 8. ---- | 9. ---- | 0. ----



ÚKOL

#11

Která značka vévodí Dakarské Rallye posledních 15 let?

- a) Honda
- b) KTM



HONDA

KTM



TRASA

1,6 km #12

Pokračujte v původním směru
a dojeďte na nejbližší křižovatku.



TRASA

9,9 km #13

Podle odpovědi z úkolu #10
pokračujte 9,9 km na křižovatku.



TRASA

4,1 km #14

Podle odpovědi z úkolu #11
zahněte:

- a) vlevo,
- b) vpravo.

a pokračujte 4,1 km na křižovatku.




ETAPA 2 – CÍL

#15

Cíl etapy 2 ...

Teď si užijete jízdu...


...a jedeme!





Pokračujte stále dolů po hlavní 9,3 km na křižovatku.

Zde odbočte podle vyznačené šipky mírně vpravo.



Dále po hlavní stále z kopce dolů až na stopku na křižovatce s ulicí Krušnohorská.



Konec přejezdu.
Čeká vás další etapa.






ETAPA 3 – START

#16

Teď se vydáte na předposlední etapu vaší rallye.

...a jedeme!



VÍTE, ŽE ...

#19

... z vyhlídky nad zámek spatříte obrovský hnědouhelný povrchový lom ČSA. V minulosti se zde nacházelo Komořanské jezero a rekultivační jezero zde má opět vzniknout po ukončení těžby s rozlohou 700 ha a dobou napouštění 15 let.



TRASA

7,5 km

#17

Zahněte vpravo a pokračujte do Horního Jiřetína. Zde najdete cestu k zámku Jezeří.



TIP NA CESTU

#18

Zkuste vyjet po asfaltové cestě (1 km) kolem zámku na vyhlídku – pozor závora!



TRASA

11,1 km

#20

Vraťte se zpět přes Černice na první křižovatku v Horním Jiřetíně. Odbočte vlevo a na další velké křižovatce pokračujte vzhůru do hor 5,5 km na křižovatku v nejbližší obci. Zastavte u památníku s kamennou dělovou koulí na špicí.





ÚKOL

#21

Památník věnovaný obětem prusko-rakouské války z roku 1866. Panovník, za jehož vlády byl pomník vztyčen měl své osobní latinské motto, které zní:



TRASA

6,6 km #22

Pokračujte po vedlejší silnici vpravo kolem památníku do centra obce a dál ostře vpravo po hlavní silnici.



Dojedte na první křižovatku v nejbližší obci a zahrňte vlevo. Zde máte možnost dotankovat.



VJÍŽDÍTE DO SRN

#23

Hl. město Berlín, počet obyvatel 82 mil.

Výrobci motocyklů:

Ardie 1919 – 1959

BMW 1916 – dosud

Kreidler 1951 – dosud

Mars-Werke 1903 – 1958

NSU 1901 – 1969

Simson 1936 – 2002

Wanderer 1902 – 1929

(odkoupena licence Františkem Janečkem čímž vznikla JAWA)

Motocyklové okruhy:

Sachsenring, Nürburgring,

Hockenheimring, Oschersleben,

Lausitzring, Norisring, Schleiser

Dreieck, ...





TRASA

4,2 km #24

Pokračujte rovně 200 m



Poté



3,6 km



0,5 km



VÍTE, ŽE ...

#25

... Schwartenberg se svou výškou 787,4 m n.m. patří k nejvyšším horám východního Krušnohoří na německé straně hranice. V roce 1779 na něj vystoupil císař Josef II. Při své cestě po sousedních Čechách. I na tomto místě se dobývalo stříbro a cín, ale s nevelkým ekonomickým úspěchem. Město Neuhausen nechalo v roce 1926 postavit silnici na vrchol a následujícího roku zde byla slavnostně otevřena horská chata.




ETAPA 3 – CÍL

#26

Cíl etapy 3 ...

Ted' si užijete jízdu...

...a jedeme!





Vraťte se zpět **3,9 km**
na křižovatku se silnicí
S207 a pokračujte vlevo
do Neuhausenu ke kostelu.

INFO


Neuhausen na řece Flöhal je známé především jako rekreační středisko s jedním z nejstarších šlechtických sídel v Sasku zámek Purschenstein. Slavné je také místní muzeum louskáčků. Pokud chcete muzeum navštívit, najdete jej naproti vlakovému nádraží, kolem kterého budete projíždět.

U kostela v Neuhausenu zahněte vpravo na S 211 a kolem vlakové zastávky pokračujte do Neuwernsdorfu a na most přes vodní nádrž. **(7 km)**

Hned za mostem ostře vlevo a na první křižovatce opět vlevo.
(2,5 km)

Dorazili jste na konec přejezdu mezi etapami. Před začátkem poslední etapy máte možnost načerpat síly v restauraci a prohlédnout si pečlivě přilehlé muzeum.






ETAPA 4 – START

#27

Do cíle dnešního výletu vám zbývá jen poslední etapa.

...a jedeme!



TRASA

3,3 km #29

Vraťte se zpět k mostu přes přehradu a pokračujte do Deutschgeorgenthalu na velkou (jedinou) křižovatku.



ÚKOL

#28

K nejběžnějším koncepcím motorů používaných u motocyklů patří samozřejmě dvou a čtyřválců. Sem tam se vyskytne tříválec nebo dokonce šestiválec, ale jednoválcový buchar dnes na evropských silnicích už moc často nepotkáte. Největší zde z vystavených exponátů však disponuje mnohem větší pohonnou jednotkou. Vaším úkolem je zjistit, kolik válců dohromady (!) se ukrývá v útrobách tohoto velikána.



Vstupné do muzea je 1 EUR.



ÚKOL

#30

V případě havárie a zjištění, že je dospělý poraněný v hlubokém bezvědomí a nedýchá, zahájíme zevní masáž srdce frekvencí:

- 60 stlačení za minutu,
- 100 stlačení za minutu,
- 160 stlačení za minutu.





TRASA

5,2 km #31

Pokračujte dle předchozí odpovědi:

- a) vlevo 5,2 km,
- b) rovně 5,2 km,
- c) vpravo 5,2 km.

Dojedte na křižovatku.



TRASA

2,1 km #32

Najděte cestu městem a po 2,1 km zastavte na parkovišti za radnicí (RATHAUS). Viz foto vpravo nahoře.



TRASA

12,3 km #34

Od muzea pokračujte v původním směru po hlavní silnici **8,5 km**.



Jed'te 2,2 km



VÍTE, ŽE ...

#33

... v Rechenbergu můžete navštívit Saské pivovarnické muzeum?





ÚKOL

#35

Od jakého roku se Dakarská Rallye jezdí v Jižní Americe?

- a) 2007
- b) 2009



SELFIE POINT

#37

V cíli výletu si pořídte hezké foto s lyžařem a zašlete nám ho na náš facebook.

www.facebook.com/tripper.cz



TRASA

12,3 km #36

Dle odpovědi z předchozího úkolu, pokračujte :

- a) vlevo 8,6 km po hlavní silnici na světelnou křižovatku,
- b) vpravo 8,6 km po hlavní silnici na světelnou křižovatku.

Poté




50 m



ETAPA 4 – CÍL

#38

Gratulujeme k dosažení cíle Krušnohorské rallye.





TRIPPER

Osobní latinské motto z památníku a odpověď z #28 použijte jako heslo pro vstup do tajné sekce na www.tripper.cz. Heslo zadávejte malými písmeny bez mezer a čísla číslicemi. Např. "Bud' připraven 18" jako "budpripraven18".

Tato publikace byla financována
Destinační agenturou Krušné hory o.p.s.



Krušné hory

DA KRUŠNÉ HORY O.P.S. – CÍLE A AKTIVITY

- Změna image a ochrana přírodního a kulturního dědictví regionu
- Pozitivní prezentace Krušných hor včetně výstavní, veletržní a publikační činnosti
- Podpora šetrné turistiky včetně realizace turistických služeb
- Identifikace a podpora projektů s pozitivním dopadem na stav životního prostředí
- Pěče o přírodní a životní prostředí, ochrana přírodního a kulturního dědictví regionu
- Zajistit koordinaci aktivit subjektů působících v oblasti cestovního ruchu vně i uvnitř destinace
- Vytvořit síť turistických informačních center na vrcholcích Krušných hor
- Vytvářet společné propagační materiály, webovou prezentaci, katalog ubytování s tipy na výlety po Krušných horách

V době vytvoření byla tato trasa průjezdná/schůdná a umožňovala úspěšné dokončení výletu. Za pozdější změny na trase nenese vydavatel žádnou odpovědnost.

Každý účastník tohoto výletu jej podniká na své vlastní riziko a zodpovědnost a je povinen dbát pravidel silničního provozu a právního řádu ČR.

Tato publikace je jak v části, tak v celku autorským dílem. Výhradní práva na veškeré materiály jsou majetkem B-export s.r.o. Všechna práva vyhrazena. Žádná část této publikace, není-li uvedeno jinak, v celku ani v části nesmí být kopírována nebo jinak reprodukována bez výslovného souhlasu B-export s.r.o. Veškeré zobrazené fotografie jsou chráněny autorským zákonem.

Tuto publikaci vydal B-export s.r.o. v roce 2017, 1. vydání.



Tísňová linka



112



112

www.tripper.cz | info@tripper.cz